DEPARTEMENT DU RHÔNE

COMMUNE DE LES CHERES





Plan Local d'Urbanisme

Annexes sanitaires





Pièce n°	Projet arrêté	Enquête publique	Approbation
07.1	10/02/2020	Du 3/11/2021 au 3/12/2021	16/06/2022

Assainissement collectif

La commune de Les Chères a délégué à VEOLIA EAU – COMPAGNIE GENERALE DES EAUX la gestion du service public de traitement des eaux usées. Elle a signé un contrat d'affermage jusqu'en 2023.

Sur la commune, le traitement des eaux usées est effectué par la station d'épuration (usine de dépollution) située en bordure d'Azergues. Les boues sont ensuite traitées par rhyzocompostage (champ filtrant de roseaux). Ce dernier traitement permet de densifier les boues pour diminuer les volumes à évacuer.

La station d'épuration a été mise en service en 1991. Elle dispose d'une capacité de 1800 EH et d'un débit de référence de 785 m^3/j.

En 2017, la charge entrante s'élevait à 1095 EH, pour un débit entrant de 229 m^3/j.

La STEP dispose ainsi d'une capacité résiduelle de 705 EH.

Elle est conforme en équipement (au 31/12/2017) et en performance (2016).

Le réseau d'assainissement est constitué de 15,9 km de canalisation dont :

- 4,8 km de canalisations d'eaux usées
- 4,3 km de canalisations unitaires
- 6,6 km de canalisations d'eaux pluviales

Le zonage d'assainissement

La commune dispose d'un zonage d'assainissement approuvé en date de 2008. Ce zonage d'assainissement est en cours de mise à jour.

Assainissement individuel

Rappel sur l'assainissement autonome

Les assainissements individuels sont régis par l'arrêté du 6 mai 1996, dont les modalités d'application ont été reprises par la norme AFNOR DTU 64. Ils doivent assurer l'épuration et l'évacuation des eaux usées d'origine domestique. Ils comprennent un minimum obligatoire de deux éléments : un dispositif de prétraitement constitué par une fosse sceptique de toutes eaux couplé à un dispositif d'épuration et d'évacuation dont la nature varie en fonction des caractéristiques du substrat.

49 installations non raccordées au réseau d'assainissement collectif ont été recensées. Pour celles-ci, l'assainissement est de type individuel, avec dans la majorité des cas, un rejet en fossé ou en évacuation par infiltration.

Les installations d'assainissement non collectif sont situées principalement dans les quartiers suivants:

- Graveyron (Nord),

- Les Graviers (aires d'autoroute au Nord-Ouest),

- Au Bayard (Nord-Est),

- L'Epineuse (route de Morancé à l'Ouest de l'A6),

- Les Brailles (Sud).

Adduction en eau potable

La commune adhère au Syndicat Intercommunal des Eaux du Val d'Azergues (SIEVA). Cette structure comprend 25 communes et dessert près de 42 000 habitants (INSEE 2016).

Le service est exploité en régie et le syndicat prend en charge la gestion du service, la gestion des abonnés, la mise en service, l'entretien, le renouvellement ainsi que les prestations particulières.

Ressource :

Depuis 1983, l'eau distribuée par le syndicat provient intégralement de la zone de captage de la nappe alluviale de la Saône à Quincieux et Ambérieux, gérée par le Syndicat Mixte d'Eau Potable Saône-Turdine, auquel le SIEVA adhère. Cette eau subit un traitement d'élimination du fer et du manganèse à l'usine du Jonchay située à Anse avant d'être acheminée jusqu'aux réservoirs principaux du syndicat.

Abonnés :

Le syndicat compte en 2016 17 779 abonnés, dont 6 abonnés non domestiques. Aux Chères, on compte en 2018, 627 abonnés.

Réseau :

Le réseau d'eau potable est composé d'un linéaire de 560,9 mètres de canalisations et 11 réservoirs d'une capacité totale de 11 500 m³ permettant le stockage d'environ une journée de la consommation en pointe. Il compte également une station relais de pompage à Lentilly (La Rivoire).

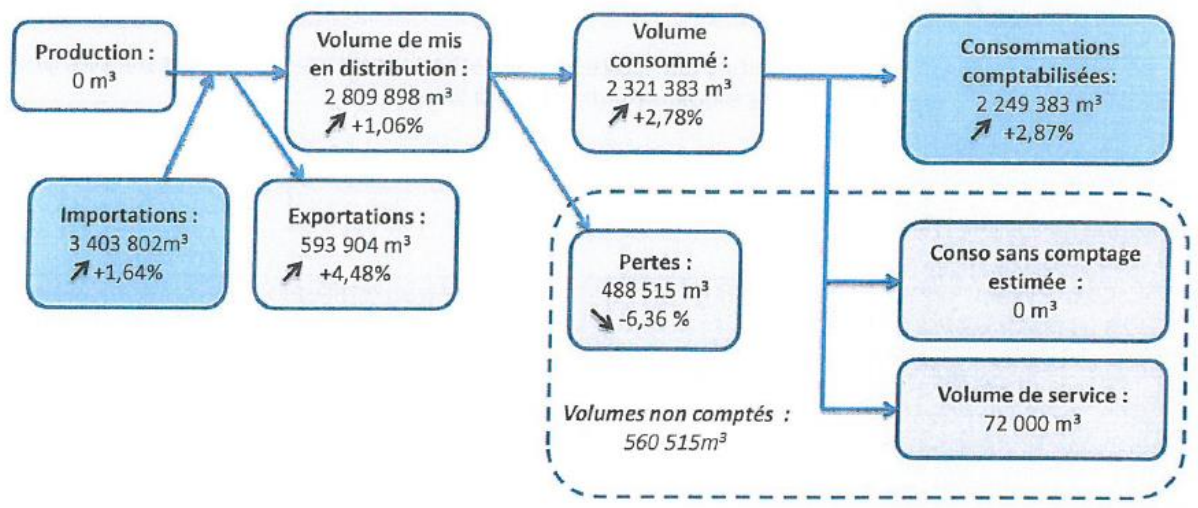

Le rendement du réseau est en 2018 de 85,6%, soit un taux supérieur au seuil légal de 65%.

Qualité de l'eau :

Les données relatives à la qualité de l'eau sont à recueillir auprès de l'ARS :

Paramètres analytiques			
Paramètre	**Valeur**	**Limite de qualité**	**Référence de qualité**
Aluminium total µg/l	<10 µg/l		≤ 200 µg/l
Ammonium (en NH4)	<0,05 mg/L		≤ 0,1 mg/L
Aspect (qualitatif)	0		
Bact. aér. revivifiables à 22°-68h	<1 n/mL		
Bact. aér. revivifiables à 36°-44h	<1 n/mL		
Bact. et spores sulfito-rédu./100ml	<1 n/100mL		≤ 0 n/100mL
Bactéries coliformes /100ml-MS	<1 n/100mL		≤ 0 n/100mL
Chlore libre *	0,12 mg/LCl2		
Chlore total *	0,15 mg/LCl2		
Coloration	<5 mg/L Pt		≤ 15 mg/L Pt
Coloration après filtration simple	<5 mg/L Pt		≤ 15 mg/L Pt
Conductivité à 20°C	557 µS/cm		≥180 et ≤ 1000 µS/cm
Conductivité à 25°C	617 µS/cm		≥200 et ≤ 1100 µS/cm
Entérocoques /100ml-MS	<1 n/100mL	≤ 0 n/100mL	
Escherichia coli /100ml -MF	<1 n/100mL	≤ 0 n/100mL	
Fer total	<10 µg/l		≤ 200 µg/l
Manganèse total	<10 µg/l		≤ 50 µg/l
Odeur (qualitatif)	0		
Saveur (qualitatif)	0		
Température de l'air *	22,9 °C		
Température de l'eau *	23,2 °C		≤ 25 °C
Turbidité néphélométrique NFU	0,34 NFU		≤ 2 NFU
pH *	7,60 unitépH		≥6,5 et ≤ 9 unitépH
pH	7,57 unitépH		≥6,5 et ≤ 9 unitépH

* Analyse réalisée sur le terrain

Défense incendie :

La circulaire interministérielle du 10 décembre 1951 évoque 3 principes de base pour lutter contre un risque moyen:

- le débit nominal d'un engin de lutte contre l'incendie est de 60 m3

- la durée approximative d'extinction d'un sinistre moyen est évaluée à 2 heures

- la distance entre le projet et l'hydrant est inférieure à 200 mètres

Il en résulte que les services incendie doivent pouvoir disposer sur place et en tout temps de 120 m^3.

Le réseau doit être en mesure d'assurer les débits et la pression nécessaires (1 bar).

Dans les zones rurales où les bâtiments sont généralement isolés, il est toutefois admis que la défense incendie soit conforme si un poteau d'un débit minimal de 30m_3/h pendant 2 heures est situé à moins de 400 mètres d'un bâtiment.

Le réseau de la commune de Les Chères comporte 30 poteaux incendie (en 2018).

- 1 ayant un diamètre inférieur à 80 mm
- 6 ayant un diamètre de 80 mm
- 8 ayant un diamètre de 100 mm
- 15 ayant un diamètre supérieur à 100 mm

Les espaces urbanisés de la commune sont bien couverts par la défense incendie.

Au regard des projets de développement urbain, un renforcement de la défense incendie sera sans doute à prévoir dans le cadre de l'extension de la zone d'activités.

Gestion des déchets

Suite à la fusion des communautés de communes le 1er janvier 2014, la Communauté de Communes Beaujolais Pierres Dorées a choisi d'exercer la compétence optionnelle « collecte et traitement des déchets ménagers et déchets assimilés» sur le territoire des 32 communes. Les agents du service environnement et les élus assurent la mission principale d'organiser le service de collecte auprès de la population , le développement de projets en lien avec les déchets et l'exploitation des déchetteries.

Ordures ménagères :

Les ordures ménagères et les emballages légers font l'objet d'une collecte porte à porte hebdomadaire, voire bi-hebdomadaire sur les 32 communes de la CCBPD. La collecte est assurée par un prestataire sur l'ensemble du territoire. Les calendriers de collecte par commune sont disponibles en téléchargement sur le site de la CCBPD.

Le tri sélectif :

Le tri sélectif est organisé par deux modes différents sur le territoire intercommunal : un réseau de points d'apport volontaire (PAV) et une collecte en porte en porte (les 1ers et 3èmes mercredis de chaque mois). Ces PAV permettent de collecter les emballages, le verre et les journaux et magazines. 2 PAV sont installés à Les Chères (rue du Puits Perron et rue de la mairie).Dans le hall d'ascenseur de la Mairie, il y a également deux réceptacles où peuvent être déposées les piles usagées et les cartouches d'imprimantes.

Compostage :

La CCBPD a mis en place des subventions à destination des particuliers pour l'achat de composteurs.

LEGENDE EQUIPEMENTS ASSAINISSEMENT

REGARDS

- REGARD DE VISITE
- REGARD DOUBLE
- REGARD SIPHOIDE
- REGARD INACCESSIBLE
- REGARD BORGNE
- REGARD AVEC Té DE VISITE
- REGARD AVEC GRILLE
- REGARD FICTIF
- REGARD INCONNU
- POINT DE REJET
- TETE D'AQUEDUC
- OUVRAGE COMBINE
- TRAVERSEE CHAUSSEE

AVALOIRS

- AVALOIR
- AVALOIR DOUBLE
- AVALOIR GRILLE
- AVALOIR GRILLE DOUBLE
- AVALOIR VISITABLE
- AVALOIR AVEC DECANTATION
- GRILLE AVEC DECANTATION
- AVALOIR GRILLE AVEC DECANTATION
- GRILLE
- GRILLE DOUBLE
- GRILLE SUR COLLECTEUR
- TRAVERSEE GRILLE

EQUIPEMENTS SPECIAUX

- VANNE MANUELLE
- VANNE AUTOMATIQUE
- FOURREAU DE PROTECTION
- SIPHON
- VORTEX
- VENTURI
- VIDANGE
- VENTOUSE EU
- DEVERSOIR D'ORAGE
- RESERVOIR DE CHASSE
- CLAPET ANTI-RETOUR
- APPAREIL DE MESURE
- ANTI-BELIER

OUVRAGES

- STATION DE RELEVAGE
- DESSABLEUR
- BASSIN D'ORAGE
- STATION D'EPURATION
- PUITS PERDU
- DESHUILEUR
- FOSSE SEPTIQUE
- AEROJETEUR
- A.N.C

BRANCHEMENT

- BOITE DE BRANCHEMENT
- BRANCHEMENT BORGNE
- REGARD DE CONTROLE
- BRANCHEMENT TABOURET SUPPOSE
- BRANCHEMENT SANS TABOURET
- PIQUAGE

TRANSFERT

- SYNDICAL
- HORS AFFERMAGE
- COLLECTEUR
- INTERCOMMUNAL
- EMISSAIRE

RESEAUX

- RESEAU EAUX USEES
- RESEAU EAUX PLUVIALES
- RESEAU UNITAIRE
- RESEAU EAUX USEES REFOULEMENT
- RESEAU EAUX PLUVIALES REFOULEMENT
- RESEAU UNITAIRE REFOULEMENT
- RESEAU PROJET ASSAINISSEMENT
- RESEAU PRIVE EAUX USEES
- RESEAU PRIVE EAUX PLUVIALES
- RESEAU PRIVE UNITAIRE
- RESEAU PRIVE EAUX USEES REFOULEMENT
- RESEAU PRIVE EAUX PLUVIALES REFOULEMENT
- RESEAU PRIVE UNITAIRE REFOULEMENT
- RESEAU INDUSTRIEL
- RESEAU SURPRESSE
- RESEAU TELECOM
- RESEAU ELECTRIQUE ASSAINISSEMENT
- RESEAU TECHNIQUES ALTERNATIVES
- RESEAU PRIVE TECHNIQUES ALTERNATIVES
- RESEAU EAUX USEES SOUS VIDE
- RESEAU PNEUMATIQUE
- COURS D'EAU

N
W E
S

Les renseignements figurants sur ce plan sont indicatifs et n'engagent pas notre responsabilité;
la position réelle des ouvrages et des conduites devra être vérifiée par sondage.

DEPARTEMENT DU RHONE

COMMUNE DE LES CHERES

RESEAU D'ASSAINISSEMENT

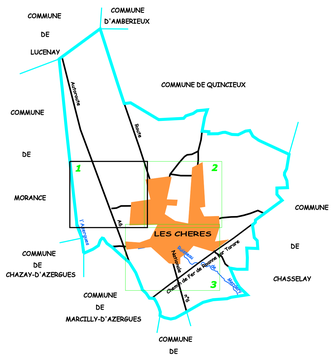

EDITE LE: 04/06/2018	Echelle:1/1000e	**69055.RA01. 1**
DESSINE LE :16/09/2002PAR: CF	Dossier:69055	
MIS A JOUR LE :08/08/2014	PAR: ND	

VEOLIA EAU

REGION CENTRE-EST
CENTRE RHONE LOIRE AUVERGNE
204 Rue F. Meunier Vial BP447 69656 VILLEFRANCHE-SUR-SAONE tél:04.74.65.60.17

BATAILLY-EST
BATAILLY-OUEST
BATAILLY
LE BOURG
GRAVEYR
Che
nationale
Rue de la Mairie
Rue de la Babette
Rue de la (V.C.N° 5)
Chemin de Maupas
Autoroute A6
Fossé
Fossé autoroute
Déversoir prof: 110
C_300 abandonné
NE DE DEPOLLUTION
POSTE DE RELEVEMENT
Privé

LEGENDE EQUIPEMENTS ASSAINISSEMENT

REGARDS

- REGARD DE VISITE
- REGARD DOUBLE
- REGARD SIPHOIDE
- REGARD INACCESSIBLE
- REGARD BORGNE
- REGARD AVEC Té DE VISITE
- REGARD AVEC GRILLE
- REGARD FICTIF
- REGARD INCONNU
- POINT DE RELIET
- TETE D'AQUEDUC
- OUVRAGE COMBINE
- TRAVERSEE CHAUSSEE

AVALOIRS

- AVALOIR
- AVALOIR DOUBLE
- AVALOIR GRILLE
- AVALOIR GRILLE DOUBLE
- AVALOIR VISITABLE
- AVALOIR AVEC DECANTATION
- GRILLE AVEC DECANTATION
- AVALOIR GRILLE AVEC DECANTATION
- GRILLE
- GRILLE DOUBLE
- GRILLE SUR COLLECTEUR
- TRAVERSEE GRILLE

EQUIPEMENTS SPECIAUX

- VANNE MANUELLE
- VANNE AUTOMATIQUE
- FOURREAU DE PROTECTION
- SIPHON
- VORTEX
- VENTURI
- VIDANGE
- VENTOUSE EU
- DEVERSOIR D'ORAGE
- RESERVOIR DE CHASSE
- CLAPET ANTI-RETOUR
- APPAREIL DE MESURE
- ANTI-BELIER

OUVRAGES

- STATION DE RELEVAGE
- DESSABLEUR
- BASSIN D'ORAGE
- STATION D'EPURATION
- PUITS PERDU
- DESHUILEUR
- FOSSE SEPTIQUE
- AEROJETEUR
- A.N.C

BRANCHEMENT

- BOITE DE BRANCHEMENT
- BRANCHEMENT BORGNE
- REGARD DE CONTROLE
- BRANCHEMENT TABOURET SUPPOSE
- BRANCHEMENT SANS TABOURET
- PIQUAGE

TRONCONS

- SYNDICAL
- HORS AFFERMAGE
- COLLECTEUR
- INTERCOMMUNAL
- EMISSAIRE

RESEAUX

- RESEAU EAUX USEES
- RESEAU EAUX PLUVIALES
- RESEAU UNITAIRE
- RESEAU EAUX USEES REFOULEMENT
- RESEAU EAUX PLUVIALES REFOULEMENT
- RESEAU UNITAIRE REFOULEMENT
- RESEAU PROJET ASSAINISSEMENT
- RESEAU PRIVE EAUX USEES
- RESEAU PRIVE EAUX PLUVIALES
- RESEAU PRIVE UNITAIRE
- RESEAU PRIVE EAUX USEES REFOULEMENT
- RESEAU PRIVE EAUX PLUVIALES REFOULEMENT
- RESEAU PRIVE UNITAIRE REFOULEMENT
- RESEAU INDUSTRIEL
- RESEAU SURPRESSE
- RESEAU TELECOM
- RESEAU ELECTRIQUE ASSAINISSEMENT
- RESEAU TECHNIQUES ALTERNATIVES
- RESEAU PRIVE TECHNIQUES ALTERNATIVES
- RESEAU EAUX USEES SOUS VIDE
- RESEAU PNEUMATIQUE
- COURS D'EAU



Les renseignements figurants sur ce plan sont indicatifs et n'engagent pas notre responsabilité; la position réelle des ouvrages et des conduites devra être vérifiée par sondage.

DEPARTEMENT DU RHONE

COMMUNE DE LES CHERES

RESEAU D'ASSAINISSEMENT

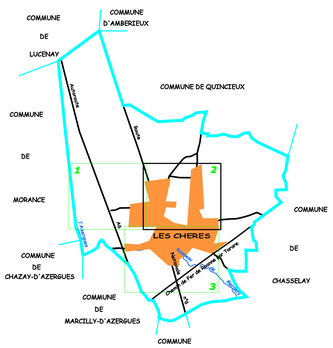

EDITE LE: 04/06/2018	Echelle:1/1000e	**69055.RA01. 2**
DESSINE LE :16/09/2002PAR: CF	Dossier: 69055	
MIS A JOUR LE :08/08/2014	PAR: ND	

VEOLIA EAU

REGION CENTRE-EST
CENTRE RHONE LOIRE AUVERGNE
204 Rue F. Meunier Vial BP447 69656 VILLEFRANCHE-SUR-SAONE tél:04.74.65.60.17

GRAVEYRON
AU BAYARD
LE PAVILLON
PUITS PERON
LES BALANDIERES
PETITES BRUYERES
GRANDE CHARRIERE
POSTE DE RELEVEMENT
Lotis. Privé O.P.A.C
Refoulement Privé
Poste Privé
Chemin n° 401
Voie communale
Impasse des Marronniers
Impasse des Tuyas
Impasse du Puits a Perron
Impasse de la Grande Charriere
Chemin de la Croix Marval
Chemin de la Grande Charriere
Chemin des Persillpres
Chemin des Balandipres
Rue de la Mairie
Rue de la Grande Charriere
Rue de la Gare
Rue du Puits a Perron
Rue du Rural
Rue de la Place de l'Eglise
Route de Babette
Route N° 6
Chemin de l'Etang
Bruyères (V.C.n° 37)
Cornentua
Perron
Puits
Babette
Marval
Charrière
Gare
Grande
Rural
Mairie
Eglise
Persillpres
Balandipres
Tuyas
Marronniers
Croix
Etang
Grande
Bruyères
Cornentua
Charrière
Gare

LEGENDE EQUIPEMENTS ASSAINISSEMENT

EAUX USEES

- REGARD DE VISITE
- REGARD DOUBLE
- REGARD SIPHOIDE
- REGARD INACCESSIBLE
- REGARD BORGNE
- REGARD AVEC TA DE VISITE
- REGARD AVEC GRILLE
- REGARD FICTIF
- REGARD INCONNU
- POINT DE RELIEF
- TETE D'AQUEDUC
- OUVRAGE COMBINE
- TRAVERSEE CHAUSSEE

EAUX PLUVIALES

- AVALOIR
- AVALOIR DOUBLE
- AVALOIR GRILLE
- AVALOIR GRILLE DOUBLE
- AVALOIR VERTICALE
- AVALOIR AVEC DECANTATION
- GRILLE AVEC DECANTATION
- AVALOIR GRILLE AVEC DECANTATION
- GRILLE
- GRILLE DOUBLE
- GRILLE RAIN COLLECTEUR
- TRAVERSEE GRILLE

EQUIPEMENTS SPECIAUX

- VANNE MANUELLE
- VANNE AUTOMATIQUE
- FOURREAU DE PROTECTION
- SIPHON
- VORTEX
- VENTURI
- VIDANGE
- VENTOUSE EU
- DEVERSOIR D'ORAGE
- RESERVOIR DE CHASSE
- CLAPET ANTI-RETOUR
- APPAREIL DE MESURE
- ANTI-BELIER

POSTES

- STATION DE RELEVAGE
- DESSABLEUR
- BASSIN D'ORAGE
- STATION D'EPURATION
- PUITS PERDU
- DEGRAISSEUR
- FOSSE SEPTIQUE
- AERO-ACTEUR
- A.N.C

BRANCHEMENTS

- BOITE DE BRANCHEMENT
- BRANCHEMENT BORGNE
- REGARD DE CONTROLE
- BRANCHEMENT TABOURET SUPPOSE
- BRANCHEMENT SANS TABOURET
- PIQUAGE

RESEAUX

- SYNDICAL
- HORS APPORTAGE
- COLLECTEUR
- INTERCOMMUNAL
- EMISSAIRE

RESEAUX

- RESEAU EAUX USEES
- RESEAU EAUX PLUVIALES
- RESEAU UNITAIRE
- RESEAU EAUX USEES REFOULEMENT
- RESEAU EAUX PLUVIALES REFOULEMENT
- RESEAU UNITAIRE REFOULEMENT
- RESEAU PILOTE ASSAINISSEMENT
- RESEAU PRIVE EAUX USEES
- RESEAU PRIVE EAUX PLUVIALES
- RESEAU PRIVE UNITAIRE
- RESEAU PRIVE EAUX USEES REFOULEMENT
- RESEAU PRIVE EAUX PLUVIALES REFOULEMENT
- RESEAU PRIVE UNITAIRE REFOULEMENT
- RESEAU INDUSTRIEL
- RESEAU SUPPRIMEE
- RESEAU TELECOM
- RESEAU ELECTRIQUE ASSAINISSEMENT
- RESEAU TECHNIQUES ALTERNATIVES
- RESEAU PRIVE TECHNIQUES ALTERNATIVES
- RESEAU EAUX USEES SOUS VIDE
- RESEAU PNEUMATIQUE
- COURS D'EAU

N W E S

Les renseignements figurants sur ce plan sont indicatifs et n'engagent pas notre responsabilité;
la position réelle des ouvrages et des conduites devra être vérifiée par sondage.

DEPARTEMENT DU RHONE

COMMUNE DE LES CHERES

RESEAU D'ASSAINISSEMENT

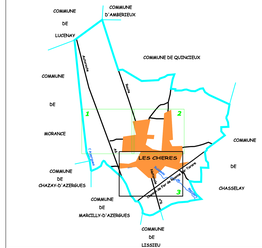

EDITE LE: 04/06/2018	Echelle:1/1000e	**69055.RA01. 3**
DESSINE LE :16/09/2009PAR: CF	Dossier: 69055	
MIS A JOUR LE :07/01/2014	PAR: ND	

VEOLIA EAU

REGION CENTRE-EST
CENTRE RHONE LOIRE AUVERGNE
204 Rue F. Mossier Vial BP427 69655 VILLEFRANCHE-SUR-SAONE tel:04.74.65.60.17

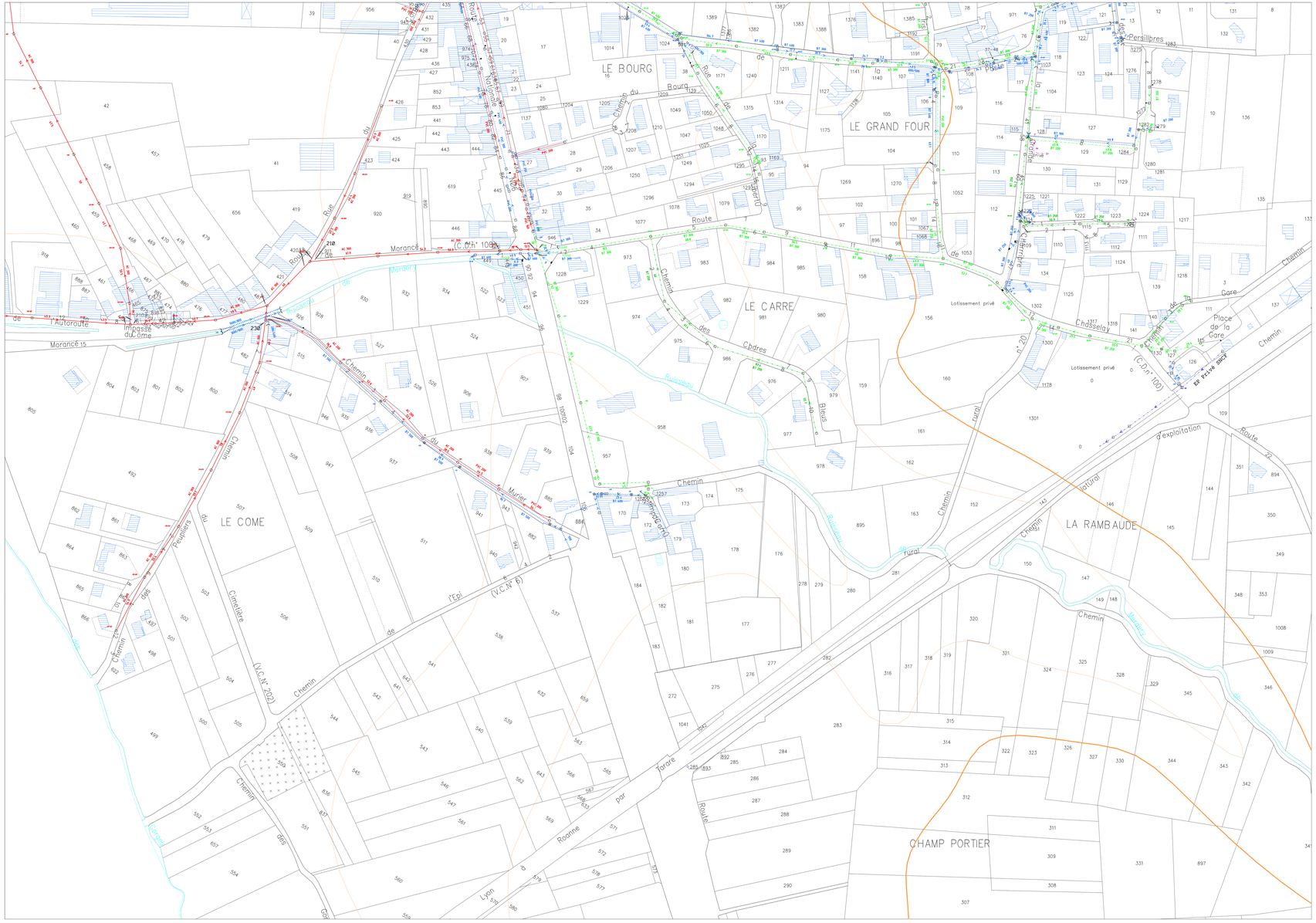
LE BOURG
LE GRAND FOUR
LE CARRE
LE COME
LA RAMBAUDE
CHAMP PORTIER
Route de Morancé
Route de l'Autoroute
Chemin de la Gare
Place de la Gare
Chemin du Bourg
Chemin de Chasselay
Chemin de Cinetières
Chemin de Reuilliers
Chemin de Murier
Chemin de l'Epi
Chemin de Rodanne
Chemin de Lyers
Chemin de Jurat
Chemin de Bleus
Chemin de Cadres
Chemin de Grand
Chemin de Tararre
Chemin de Por
Chemin de Gorgol
Chemin de Lyonnel
Chemin de Persillbres
Chemin de Chasselay
Chemin de Gare

LEGENDE EQUIPEMENTS ASSAINISSEMENT

REGARDS

- REGARD DE VISITE
- REGARD DOUBLE
- REGARD SIPHOIDE
- REGARD INACCESSIBLE
- REGARD BORGNE
- REGARD AVEC TAE VISITE
- REGARD AVEC GRILLE
- REGARD FICTIF
- REGARD INCONNU
- POINT DE REJET
- TETE D'AQUEDUC
- OUVRAGE COMBINE
- TRAVERSEE CHAUSSEE

AVALOIRS

- AVALOIR
- AVALOIR DOUBLE
- AVALOIR GRILLE
- AVALOIR GRILLE DOUBLE
- AVALOIR VISITABLE
- AVALOIR AVEC DECANTATION
- GRILLE AVEC DECANTATION
- AVALOIR GRILLE AVEC DECANTATION
- GRILLE
- GRILLE DOUBLE
- GRILLE SUR COLLECTEUR
- TRAVERSEE GRILLE

EQUIPEMENTS SPECIAUX

- VANNE MANUELLE
- VANNE AUTOMATIQUE
- FOURREAU DE PROTECTION
- SIPHON
- VORTEX
- VENTURI
- VIDANGE
- VENTOUSE EU
- DEVERSOIR D'ORAGE
- RESERVOIR DE CHASSE
- CLAPET ANTI-RETOUR
- APPAREIL DE MESURE
- ANTI-BELIER

OUVRAGES

- STATION DE RELEVAGE
- DESSABLEUR
- BASSIN D'ORAGE
- STATION D'EPURATION
- PUITS PERDU
- DESHUILEUR
- FOSSE SEPTIQUE
- AEROJETEUR
- A.N.C

BRANCHEMENT

- BOITE DE BRANCHEMENT
- BRANCHEMENT BORGNE
- REGARD DE CONTROLE
- BRANCHEMENT TABOURET SUPPOSE
- BRANCHEMENT SANS TABOURET
- PIQUAGE

RESEAUX

- RESEAU EAUX USEES
- RESEAU EAUX PLUVIALES
- RESEAU UNITAIRE
- RESEAU EAUX USEES REFOULEMENT
- RESEAU EAUX PLUVIALES REFOULEMENT
- RESEAU UNITAIRE REFOULEMENT
- RESEAU PROJET ASSAINISSEMENT
- RESEAU PRIVE EAUX USEES
- RESEAU PRIVE EAUX PLUVIALES
- RESEAU PRIVE UNITAIRE
- RESEAU PRIVE EAUX USEES REFOULEMENT
- RESEAU PRIVE EAUX PLUVIALES REFOULEMENT
- RESEAU PRIVE UNITAIRE REFOULEMENT
- RESEAU INDUSTRIEL
- RESEAU SURPRESSE
- RESEAU TELECOM
- RESEAU ELECTRIQUE ASSAINISSEMENT
- RESEAU TECHNIQUES ALTERNATIVES
- RESEAU PRIVE TECHNIQUES ALTERNATIVES
- RESEAU EAUX USEES SOUS VIDE
- RESEAU PNEUMATIQUE
- COURS D'EAU

TRONCONS

- SYNDICAL
- HORS AFFERMAGE
- COLLECTEUR
- INTERCOMMUNAL
- EMISSAIRE

N

W E

S

Les renseignements figurants sur ce plan sont indicatifs et n'engagent pas notre responsabilité;
la position réelle des ouvrages et des conduites devra être vérifiée par sondage.

DEPARTEMENT DU RHONE

COMMUNE DE LES CHERES

RESEAU D'ASSAINISSEMENT

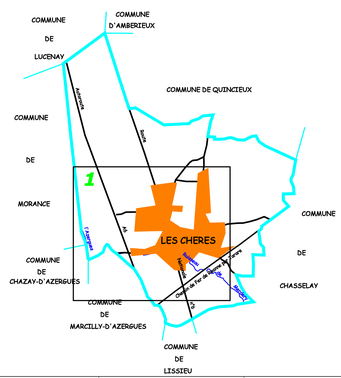

EDITE LE: 04/06/2018	Echelle:1/2000e
DESSINE LE :16/09/2002 PAR:CF	Dossier:99055
MIS A JOUR LE :08/08/2014	PAR:ND

69055.RA02.1

VEOLIA EAU

REGION CENTRE-EST
CENTRE RHONE LOIRE AUVERGNE
204 Rue F. Meunier Vial BP447 69656 VILLEFRANCHE-SUR-SAONE Tél: 04.74.65.60.17

LEGENDE EQUIPEMENTS ASSAINISSEMENT

REGARDS

- Regard De Visite
- Regard Double
- Regard Grille
- Regard Borgne
- Regard Avec T De Visite
- Regard Fictif
- Ouvrage Combiné
- Traversée De Chaussée
- Puits Perdu

OUVRAGES

- Usine De Dépollution
- Poste De Relevement
- Déversoir D' Orage
- Rejet En Rivière
- Tête De Buse
- Dessableur
- Deshuileur
- Aérojecteur
- Fosse sceptique

AVALOIRS

- Avaloir
- Avaloir à Grille
- Avaloir Avec Décantation
- Avaloir à Grille Avec Décantation
- Grille
- Grille Avec Décantation

BRANCHEMENT

- Branchement
- Branchement Tabouret Supposé
- Branchement Sans Tabouret

DIVERS

- Fourreau

EQUIPEMENTS SPECIAUX

- Appareil De Mesure
- Anti - Bélier
- Boite De Branchement
- Chasse D' égout (Automatique ou Manuelle)
- Clapet AR
- Siphon
- Ventouse
- Vidange
- Vanne

RESEAUX

- UNITAIRE
- EAUX USEES
- EAUX PLUVIALES
- UNITAIRE PRIVE
- EAUX USEES PRIVE
- EAUX PLUVIALES PRIVE
- REFOULEMENT
- DRAIN D' EVACUATION
- TRACE IMPRECIS

N W E S

Etabli par :	Approuvé par :	date :

DEPARTEMENT DU RHONE

COMMUNE DE LES CHERES

RESEAU D'ASSAINISSEMENT

PLAN DE SITUATION DES OUVRAGES

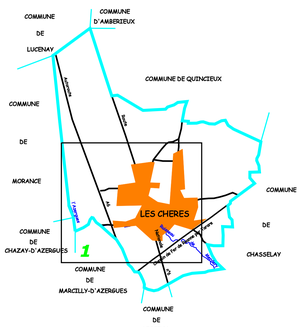

EDITE LE: 04/06/2018	Echelle:1/2000e	69055.QA02.1
DESSINE LE :16/09/2002 PAR:CF	Dossier:69055	
MIS A JOUR LE : 07/01/2014	PAR:ND	

VEOLIA EAU

REGION CENTRE-EST
CENTRE RHONE LOIRE AUVERGNE
204 Rue F. Meunier Vial BP447 69656 VILLEFRANCHE-SUR-SAONE Tél: 04.74.65.60.17

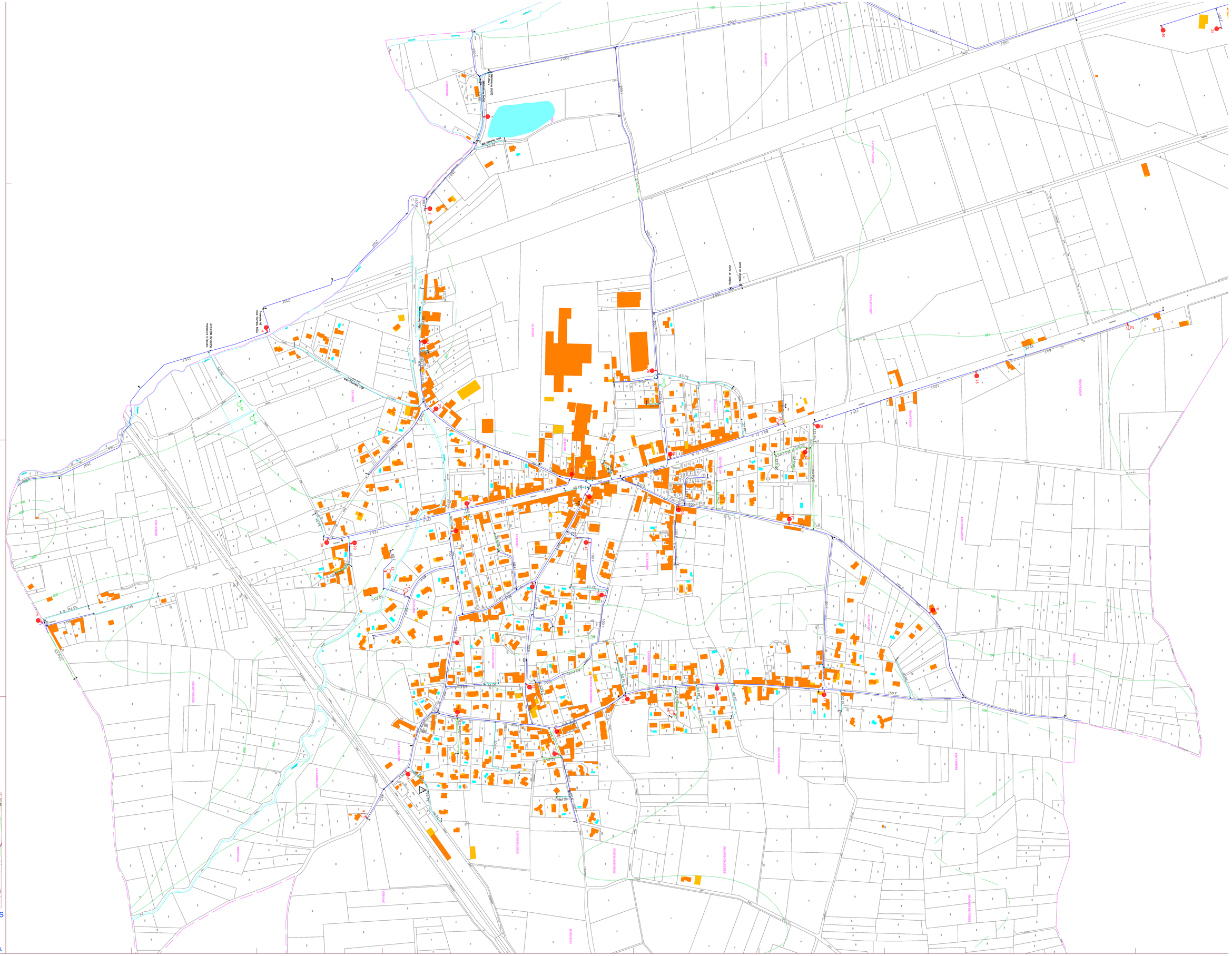

Michel CAPIAUX
Géomètre Expert
69630 LE BOIS D'OINGT
Téléphone : 04.78.43.78.98
Télécopie : 04.78.43.78.98

NUMERISATION DES DONNEES DU RESEAU
DEVELOPPEMENT ET
MISE EN PLACE DU SYSTEME
DE GESTION INFORMATIQUE

-*- LEGENDE -*-

- Vanne ouverte
- Vanne fermée
- Robinet vanne ouvert
- Robinet vanne fermé
- Poteau incendie de 65mm
- Poteau incendie de 100mm
- Poteau incendie de 150mm
- Ventouse
- Vidange
- Réducteur de pression
- Réservoir
- Compteur
- Plaque pleine
- Changement de diamètre
- Attention danger

Fonds de plan Origine Cadastre © Droits de l'Etat réservés

LES CHERES

S.I.E.V.A.

Echelle : 1/2500
1cm pour 25m
Juillet 2019

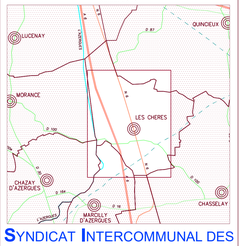

SYNDICAT INTERCOMMUNAL DES EAUX DU VAL D'AZERGUES
183, Route de Lozanne - BP N°10
69380 CHAZAY D'AZERGUES
Téléphone : 04.37.46.12.00. - Télécopie : 04.78.43.78.98.

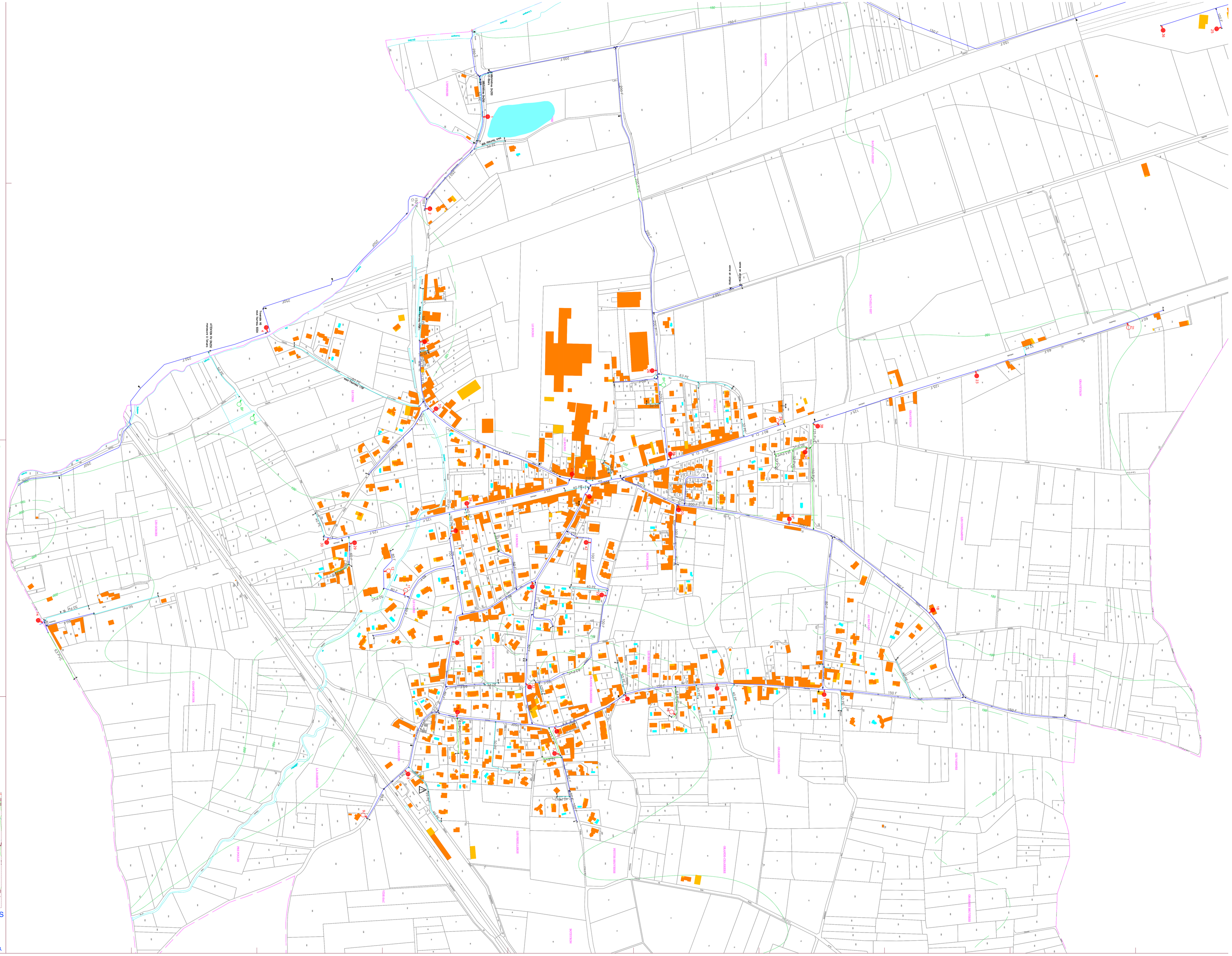

Michel CAPIAUX
Géomètre Expert
69630 LE BOIS D'OINGT
Téléphone : 04.78.43.78.98
Télécopie : 04.78.43.78.98

NUMERISATION DES DONNEES DU RESEAU
DEVELOPPEMENT ET
MISE EN PLACE DU SYSTEME
DE GESTION INFORMATIQUE

LEGENDE

- Vanne ouverte
- Vanne fermée
- Robinet vanne ouvert
- Robinet vanne fermé
- Poteau incendie de 65mm
- Poteau incendie de 100mm
- Poteau incendie de 150mm
- Ventouse
- Vidange
- Réducteur de pression
- Réservoir
- Compteur
- Plaque pleine
- Changement de diamètre
- Attention danger

Fonds de plan Origine Cadastre © Droits de l'Etat réservés

LES CHERES

S.I.E.V.A.

Echelle : 1/2500

1cm pour 25m

Juillet 2019

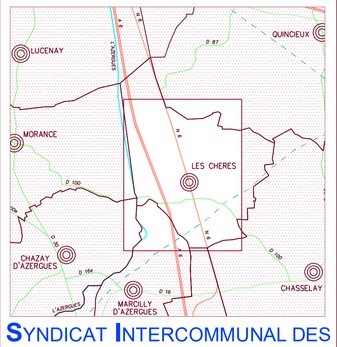

SYNDICAT INTERCOMMUNAL DES EAUX DU VAL D'AZERGUES
183, Route de Lozanne - BP N°10
69380 CHAZAY D'AZERGUES
Téléphone : 04.37.46.12.00. - Télécopie : 04.78.43.78.98.

LEGENDE EQUIPEMENTS ASSAINISSEMENT

REGARDS

- Regard De Visite
- Regard Double
- Regard Grille
- Regard Borgne
- Regard Avec T De Visite
- Regard Fictif
- Ouvrage Combiné
- Traversée De Chaussée
- Puits Perdu

OUVRAGES

- Usine De Dépollution
- Poste De Relevement
- Déversoir D' Orage
- Rejet En Rivière
- Tête De Buse
- Dessableur
- Deshuileur
- Aérojecteur
- Fosse sceptique

AVALOIRS

- Avaloir
- Avaloir à Grille
- Avaloir Avec Décantation
- Avaloir à Grille Avec Décantation
- Grille
- Grille Avec Décantation

BRANCHEMENT

- Branchement
- Branchement Tabouret Supposé
- Branchement Sans Tabouret

DIVERS

- Fourreau

EQUIPEMENTS SPECIAUX

- Appareil De Mesure
- Anti - Bélier
- Boite De Branchement
- Chasse D' égout (Automatique ou Manuelle)
- Clapet AR
- Siphon
- Ventouse
- Vidange
- Vanne

RESEAUX

- UNITAIRE
- EAUX USEES
- EAUX PLUVIALES
- UNITAIRE PRIVE
- EAUX USEES PRIVE
- EAUX PLUVIALES PRIVE
- REFOULEMENT
- DRAIN D' EVACUATION
- TRACE IMPRECIS

N W E S

Etabli par :	Approuvé par :	date :

DEPARTEMENT DU RHONE

COMMUNE DE LES CHERES

RESEAU D'ASSAINISSEMENT

PLAN DE SITUATION DES OUVRAGES

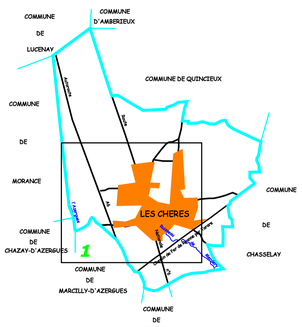

EDITE LE: 04/06/2018	Echelle:1/2000e	69055.QA02.1
DESSINE LE :16/09/2002 PAR:CF	Dossier:69055	
MIS A JOUR LE : 07/01/2014	PAR:ND	

VEOLIA EAU

REGION CENTRE-EST
CENTRE RHONE LOIRE AUVERGNE
204 Rue F. Meunier Vial BP447 69656 VILLEFRANCHE-SUR-SAONE Tél: 04.74.65.60.17

LEGENDE EQUIPEMENTS ASSAINISSEMENT

REGARDS

- REGARD DE VISITE
- REGARD DOUBLE
- REGARD SIPHOIDE
- REGARD INACCESSIBLE
- REGARD BORGNE
- REGARD AVEC Té DE VISITE
- REGARD AVEC GRILLE
- REGARD FICTIF
- REGARD INCONNU
- POINT DE REJET
- TETE D'AQUEDUC
- OUVRAGE COMBINE
- TRAVERSEE CHAUSSEE

AVALOIRS

- AVALOIR
- AVALOIR DOUBLE
- AVALOIR GRILLE
- AVALOIR GRILLE DOUBLE
- AVALOIR VISITABLE
- AVALOIR AVEC DECANTATION
- GRILLE AVEC DECANTATION
- AVALOIR GRILLE AVEC DECANTATION
- GRILLE
- GRILLE DOUBLE
- GRILLE SUR COLLECTEUR
- TRAVERSEE GRILLE

EQUIPEMENTS SPECIAUX

- VANNE MANUELLE
- VANNE AUTOMATIQUE
- FOURREAU DE PROTECTION
- SIPHON
- VORTEX
- VENTURI
- VIDANGE
- VENTOUSE EU
- DEVERSOIR D'ORAGE
- RESERVOIR DE CHASSE
- CLAPET ANTI-RETOUR
- APPAREIL DE MESURE
- ANTI-BELIER

OUVRAGES

- STATION DE RELEVAGE
- DESSABLEUR
- BASSIN D'ORAGE
- STATION D'EPURATION
- PUITS PERDU
- DESHUILEUR
- FOSSE SEPTIQUE
- AEROJETEUR
- A.N.C

BRANCHEMENT

- BOITE DE BRANCHEMENT
- BRANCHEMENT BORGNE
- REGARD DE CONTROLE
- BRANCHEMENT TABOURET SUPPOSE
- BRANCHEMENT SANS TABOURET
- PIQUAGE

TRANSFERT

- SYNDICAL
- HORS AFFERMAGE
- COLLECTEUR
- INTERCOMMUNAL
- EMISSAIRE

RESEAUX

- RESEAU EAUX USEES
- RESEAU EAUX PLUVIALES
- RESEAU UNITAIRE
- RESEAU EAUX USEES REFOULEMENT
- RESEAU EAUX PLUVIALES REFOULEMENT
- RESEAU UNITAIRE REFOULEMENT
- RESEAU PROJET ASSAINISSEMENT
- RESEAU PRIVE EAUX USEES
- RESEAU PRIVE EAUX PLUVIALES
- RESEAU PRIVE UNITAIRE
- RESEAU PRIVE EAUX USEES REFOULEMENT
- RESEAU PRIVE EAUX PLUVIALES REFOULEMENT
- RESEAU PRIVE UNITAIRE REFOULEMENT
- RESEAU INDUSTRIEL
- RESEAU SURPRESSE
- RESEAU TELECOM
- RESEAU ELECTRIQUE ASSAINISSEMENT
- RESEAU TECHNIQUES ALTERNATIVES
- RESEAU PRIVE TECHNIQUES ALTERNATIVES
- RESEAU EAUX USEES SOUS VIDE
- RESEAU PNEUMATIQUE
- COURS D'EAU

N
W E
S

Les renseignements figurants sur ce plan sont indicatifs et n'engagent pas notre responsabilité;
la position réelle des ouvrages et des conduites devra être vérifiée par sondage.

DEPARTEMENT DU RHONE

COMMUNE DE LES CHERES

RESEAU D'ASSAINISSEMENT

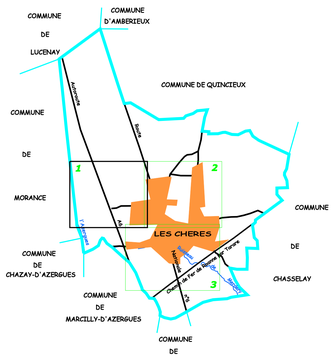

EDITE LE: 04/06/2018	Echelle:1/1000e	**69055.RA01. 1**
DESSINE LE :16/09/2002PAR: CF	Dossier:69055	
MIS A JOUR LE :08/08/2014	PAR: ND	

VEOLIA EAU

REGION CENTRE-EST
CENTRE RHONE LOIRE AUVERGNE
204 Rue F. Meunier Vial BP447 69656 VILLEFRANCHE-SUR-SAONE tél:04.74.65.60.17

BATAILLY-EST
BATAILLY-OUEST
BATAILLY
LE BOURG
GRAVEYR
Che
nationale
Rue de la Mairie
Rue de la Babette
Rue de la (V.C.N° 5)
Chemin de Maupas
Autoroute A6
Fossé
Fossé autoroute
Déversoir prof: 110
C_300 abandonné
NE DE DEPOLLUTION
POSTE DE RELEVEMENT
Privé

LEGENDE EQUIPEMENTS ASSAINISSEMENT

REGARDS

- REGARD DE VISITE
- REGARD DOUBLE
- REGARD SIPHOIDE
- REGARD INACCESSIBLE
- REGARD BORGNE
- REGARD AVEC Té DE VISITE
- REGARD AVEC GRILLE
- REGARD FICTIF
- REGARD INCONNU
- POINT DE RELIET
- TETE D'AQUEDUC
- OUVRAGE COMBINE
- TRAVERSEE CHAUSSEE

AVALOIRS

- AVALOIR
- AVALOIR DOUBLE
- AVALOIR GRILLE
- AVALOIR GRILLE DOUBLE
- AVALOIR VISITABLE
- AVALOIR AVEC DECANTATION
- GRILLE AVEC DECANTATION
- AVALOIR GRILLE AVEC DECANTATION
- GRILLE
- GRILLE DOUBLE
- GRILLE SUR COLLECTEUR
- TRAVERSEE GRILLE

EQUIPEMENTS SPECIAUX

- VANNE MANUELLE
- VANNE AUTOMATIQUE
- FOURREAU DE PROTECTION
- SIPHON
- VORTEX
- VENTURI
- VIDANGE
- VENTOUSE EU
- DEVERSOIR D'ORAGE
- RESERVOIR DE CHASSE
- CLAPET ANTI-RETOUR
- APPAREIL DE MESURE
- ANTI-BELIER

OUVRAGES

- STATION DE RELEVAGE
- DESSABLEUR
- BASSIN D'ORAGE
- STATION D'EPURATION
- PUITS PERDU
- DESHUILEUR
- FOSSE SEPTIQUE
- AEROJETEUR
- A.N.C

BRANCHEMENT

- BOITE DE BRANCHEMENT
- BRANCHEMENT BORGNE
- REGARD DE CONTROLE
- BRANCHEMENT TABOURET SUPPOSE
- BRANCHEMENT SANS TABOURET
- PIQUAGE

TRONCONS

- SYNDICAL
- HORS AFFERMAGE
- COLLECTEUR
- INTERCOMMUNAL
- EMISSAIRE

RESEAUX

- RESEAU EAUX USEES
- RESEAU EAUX PLUVIALES
- RESEAU UNITAIRE
- RESEAU EAUX USEES REFOULEMENT
- RESEAU EAUX PLUVIALES REFOULEMENT
- RESEAU UNITAIRE REFOULEMENT
- RESEAU PROJET ASSAINISSEMENT
- RESEAU PRIVE EAUX USEES
- RESEAU PRIVE EAUX PLUVIALES
- RESEAU PRIVE UNITAIRE
- RESEAU PRIVE EAUX USEES REFOULEMENT
- RESEAU PRIVE EAUX PLUVIALES REFOULEMENT
- RESEAU PRIVE UNITAIRE REFOULEMENT
- RESEAU INDUSTRIEL
- RESEAU SURPRESSE
- RESEAU TELECOM
- RESEAU ELECTRIQUE ASSAINISSEMENT
- RESEAU TECHNIQUES ALTERNATIVES
- RESEAU PRIVE TECHNIQUES ALTERNATIVES
- RESEAU EAUX USEES SOUS VIDE
- RESEAU PNEUMATIQUE
- COURS D'EAU



Les renseignements figurants sur ce plan sont indicatifs et n'engagent pas notre responsabilité; la position réelle des ouvrages et des conduites devra être vérifiée par sondage.

DEPARTEMENT DU RHONE

COMMUNE DE LES CHERES

RESEAU D'ASSAINISSEMENT

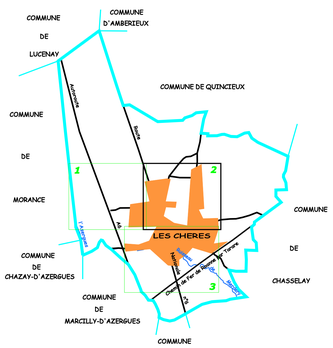

EDITE LE: 04/06/2018	Echelle:1/1000e	**69055.RA01. 2**
DESSINE LE :16/09/2002PAR: CF	Dossier: 69055	
MIS A JOUR LE :08/08/2014	PAR: ND	

VEOLIA EAU

REGION CENTRE-EST
CENTRE RHONE LOIRE AUVERGNE
204 Rue F. Meunier Vial BP447 69656 VILLEFRANCHE-SUR-SAONE tél:04.74.65.60.17

GRAVEYRON
AU BAYARD
LE PAVILLON
PUITS PERON
LES BALANDIERES
PETITES BRUYERES
GRANDE CHARRIERE
POSTE DE RELEVEMENT
Lotis. Privé O.P.A.C
Refoulement Privé
Poste Privé
Chemin n° 401
Voie communale
Impasse des Marronniers
Impasse des Tuyas
Impasse du Puits a Perron
Impasse de la Grande Charriere
Chemin de la Croix Marval
Chemin de la Grande Charriere
Chemin des Persillpres
Chemin des Balandipres
Rue de la Mairie
Rue de la Grande Charriere
Rue de la Gare
Rue du Puits a Perron
Rue du Rural
Rue de la Place de l'Eglise
Route de Babette
Route N° 6
Chemin de l'Etang
Bruyères (V.C.n° 37)
Cornentua
Perron
Puits
Babette
Marval
Charrière
Gare
Grande
Rural
Mairie
Eglise
Persillpres
Balandipres
Tuyas
Marronniers
Croix
Etang
Grande
Bruyères
Cornentua
Charrière
Gare

LEGENDE EQUIPEMENTS ASSAINISSEMENT

EAUX USEES

- REGARD DE VISITE
- REGARD DOUBLE
- REGARD SIPHOIDE
- REGARD INACCESSIBLE
- REGARD BORGNE
- REGARD AVEC TA DE VISITE
- REGARD AVEC GRILLE
- REGARD FICTIF
- REGARD INCONNU
- POINT DE RELIEF
- TETE D'AQUEDUC
- OUVRAGE COMBINE
- TRAVERSEE CHAUSSEE

EAUX PLUVIALES

- AVALOIR
- AVALOIR DOUBLE
- AVALOIR GRILLE
- AVALOIR GRILLE DOUBLE
- AVALOIR VERTICALE
- AVALOIR AVEC DECANTATION
- GRILLE AVEC DECANTATION
- AVALOIR GRILLE AVEC DECANTATION
- GRILLE
- GRILLE DOUBLE
- GRILLE RAIN COLLECTEUR
- TRAVERSEE GRILLE

EQUIPEMENTS SPECIAUX

- VANNE MANUELLE
- VANNE AUTOMATIQUE
- FOURREAU DE PROTECTION
- SIPHON
- VORTEX
- VENTURI
- VIDANGE
- VENTOUSE EU
- DEVERSOIR D'ORAGE
- RESERVOIR DE CHASSE
- CLAPET ANTI-RETOUR
- APPAREIL DE MESURE
- ANTI-BELIER

POSTES

- STATION DE RELEVAGE
- DESSABLEUR
- BASSIN D'ORAGE
- STATION D'EPURATION
- PUITS PERDU
- DEGRAISSEUR
- FOSSE SEPTIQUE
- AERO-ACTEUR
- A.N.C

BRANCHEMENTS

- BOITE DE BRANCHEMENT
- BRANCHEMENT BORGNE
- REGARD DE CONTROLE
- BRANCHEMENT TABOURET SUPPOSE
- BRANCHEMENT SANS TABOURET
- PIQUAGE

RESEAUX

- SYNDICAL
- HORS APPORTAGE
- COLLECTEUR
- INTERCOMMUNAL
- EMISSAIRE

RESEAUX

- RESEAU EAUX USEES
- RESEAU EAUX PLUVIALES
- RESEAU UNITAIRE
- RESEAU EAUX USEES REFOULEMENT
- RESEAU EAUX PLUVIALES REFOULEMENT
- RESEAU UNITAIRE REFOULEMENT
- RESEAU PILOTE ASSAINISSEMENT
- RESEAU PRIVE EAUX USEES
- RESEAU PRIVE EAUX PLUVIALES
- RESEAU PRIVE UNITAIRE
- RESEAU PRIVE EAUX USEES REFOULEMENT
- RESEAU PRIVE EAUX PLUVIALES REFOULEMENT
- RESEAU PRIVE UNITAIRE REFOULEMENT
- RESEAU INDUSTRIEL
- RESEAU SUPPRIMEE
- RESEAU TELECOM
- RESEAU ELECTRIQUE ASSAINISSEMENT
- RESEAU TECHNIQUES ALTERNATIVES
- RESEAU PRIVE TECHNIQUES ALTERNATIVES
- RESEAU EAUX USEES SOUS VIDE
- RESEAU PNEUMATIQUE
- COURS D'EAU

N W E S

Les renseignements figurants sur ce plan sont indicatifs et n'engagent pas notre responsabilité;
la position réelle des ouvrages et des conduites devra être vérifiée par sondage.

DEPARTEMENT DU RHONE

COMMUNE DE LES CHERES

RESEAU D'ASSAINISSEMENT

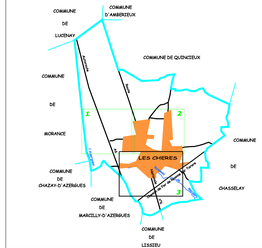

EDITE LE: 04/06/2018	Echelle:1/1000e	**69055.RA01. 3**
DESSINE LE :16/09/2009PAR: CF	Dossier: 69055	
MIS A JOUR LE :07/01/2014	PAR: ND	

VEOLIA EAU

REGION CENTRE-EST
CENTRE RHONE LOIRE AUVERGNE
204 Rue F. Mossier Vial BP427 69655 VILLEFRANCHE-SUR-SAONE tel:04.74.65.60.17

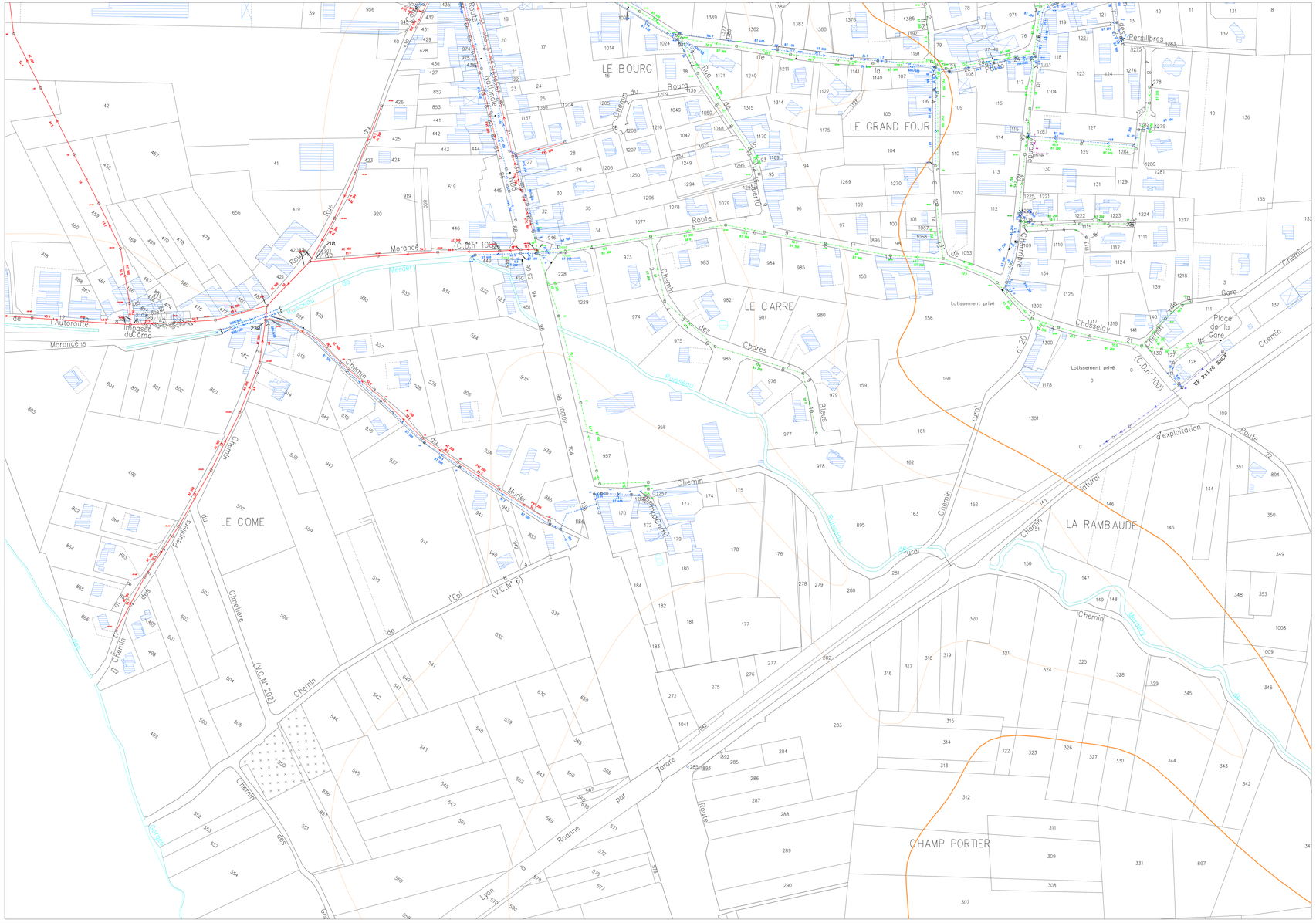
LE BOURG
LE GRAND FOUR
LE CARRE
LE COME
LA RAMBAUDE
CHAMP PORTIER
Route de Morancé
Route de l'Autoroute
Chemin de la Gare
Place de la Gare
Chemin du Bourg
Chemin de Chasselay
Chemin de Cinetières
Chemin de Reuilliers
Chemin de Murier
Chemin de l'Epi
Chemin de Rodanne
Chemin de Lyers
Chemin de Jurat
Chemin de Bleus
Chemin de Cadres
Chemin de Grand
Chemin de Tararre
Chemin de Por
Chemin de Gorgol
Chemin de Lyonnel
Chemin de Persillbres
Chemin de Chasselay
Chemin de Gare

LEGENDE EQUIPEMENTS ASSAINISSEMENT

REGARDS

- REGARD DE VISITE
- REGARD DOUBLE
- REGARD SIPHOIDE
- REGARD INACCESSIBLE
- REGARD BORGNE
- REGARD AVEC TAE VISITE
- REGARD AVEC GRILLE
- REGARD FICTIF
- REGARD INCONNU
- POINT DE REJET
- TETE D'AQUEDUC
- OUVRAGE COMBINE
- TRAVERSEE CHAUSSEE

AVALOIRS

- AVALOIR
- AVALOIR DOUBLE
- AVALOIR GRILLE
- AVALOIR GRILLE DOUBLE
- AVALOIR VISITABLE
- AVALOIR AVEC DECANTATION
- GRILLE AVEC DECANTATION
- AVALOIR GRILLE AVEC DECANTATION
- GRILLE
- GRILLE DOUBLE
- GRILLE SUR COLLECTEUR
- TRAVERSEE GRILLE

EQUIPEMENTS SPECIAUX

- VANNE MANUELLE
- VANNE AUTOMATIQUE
- FOURREAU DE PROTECTION
- SIPHON
- VORTEX
- VENTURI
- VIDANGE
- VENTOUSE EU
- DEVERSOIR D'ORAGE
- RESERVOIR DE CHASSE
- CLAPET ANTI-RETOUR
- APPAREIL DE MESURE
- ANTI-BELIER

OUVRAGES

- STATION DE RELEVAGE
- DESSABLEUR
- BASSIN D'ORAGE
- STATION D'EPURATION
- PUITS PERDU
- DESHUILEUR
- FOSSE SEPTIQUE
- AEROJETEUR
- A.N.C

BRANCHEMENT

- BOITE DE BRANCHEMENT
- BRANCHEMENT BORGNE
- REGARD DE CONTROLE
- BRANCHEMENT TABOURET SUPPOSE
- BRANCHEMENT SANS TABOURET
- PIQUAGE

RESEAUX

- RESEAU EAUX USEES
- RESEAU EAUX PLUVIALES
- RESEAU UNITAIRE
- RESEAU EAUX USEES REFOULEMENT
- RESEAU EAUX PLUVIALES REFOULEMENT
- RESEAU UNITAIRE REFOULEMENT
- RESEAU PROJET ASSAINISSEMENT
- RESEAU PRIVE EAUX USEES
- RESEAU PRIVE EAUX PLUVIALES
- RESEAU PRIVE UNITAIRE
- RESEAU PRIVE EAUX USEES REFOULEMENT
- RESEAU PRIVE EAUX PLUVIALES REFOULEMENT
- RESEAU PRIVE UNITAIRE REFOULEMENT
- RESEAU INDUSTRIEL
- RESEAU SURPRESSE
- RESEAU TELECOM
- RESEAU ELECTRIQUE ASSAINISSEMENT
- RESEAU TECHNIQUES ALTERNATIVES
- RESEAU PRIVE TECHNIQUES ALTERNATIVES
- RESEAU EAUX USEES SOUS VIDE
- RESEAU PNEUMATIQUE
- COURS D'EAU

TRONCONS

- SYNDICAL
- HORS AFFERMAGE
- COLLECTEUR
- INTERCOMMUNAL
- EMISSAIRE

N

W E

S

Les renseignements figurants sur ce plan sont indicatifs et n'engagent pas notre responsabilité;
la position réelle des ouvrages et des conduites devra être vérifiée par sondage.

DEPARTEMENT DU RHONE

COMMUNE DE LES CHERES

RESEAU D'ASSAINISSEMENT

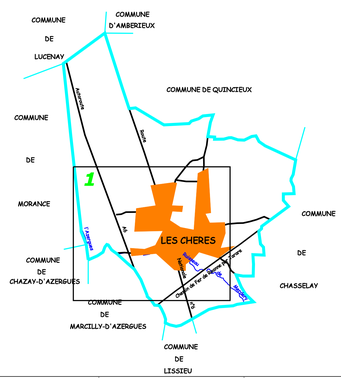

EDITE LE: 04/06/2018	Echelle:1/2000e
DESSINE LE :16/09/2002 PAR:CF	Dossier:99055
MIS A JOUR LE :08/08/2014	PAR:ND

69055.RA02.1

VEOLIA EAU

REGION CENTRE-EST
CENTRE RHONE LOIRE AUVERGNE
204 Rue F. Meunier Vial BP447 69656 VILLEFRANCHE-SUR-SAONE Tél: 04.74.65.60.17